



เอกสารแบบ 1 สำหรับประเมินบัตร

สำเนาประทานบัตรที่ 28835/16142




ประธานบัตร

ประธานบัตรที่ ๒๕๕๑๕/๑๖๑๕๒
 ประธานบัตรฉบับนี้ออกให้แก่ บริษัท โรงโม่หินไทรคชัย จำกัด อายุ ปี สัญชาติ ไทย
 อยู่บ้านเลขที่ ๕๕/๑ ตรอก/ซอย
 ถนน หมู่ที่ ๑๑ ตำบล/แขวง จังหวัด
 อำเภอ/เขต จังหวัด นครราชสีมา
 เพื่อให้ทำเหมือง (บนบก/ในทะเล) บนบก
 ณ ตำบล จังหวัด อำเภอ จังหวัด นครราชสีมา
 มีอายุ ๒๕ ปี นับแต่วันที่ ๕ เดือน ธันวาคม พ.ศ. ๒๕๕๕
 และสิ้นอายุวันที่ ๕ เดือน ธันวาคม พ.ศ. ๒๕๕๗
 เป็นเนื้อที่ ๒๕๒ ไร่ ๓ งาน ๕๒ ตารางวา

ภายในเขตที่กำหนดตามแผนที่แนบท้ายประธานบัตร โดยมีรายละเอียดกำหนดไว้ตามลำดับดังต่อไปนี้

- | | |
|--|---------------------|
| (1) แผนที่แนบท้ายประธานบัตร | แสดงไว้ในลำดับที่ 1 |
| (2) เงื่อนไขการอนุญาตประธานบัตร | แสดงไว้ในลำดับที่ 2 |
| (3) แผนผังโครงการทำเหมือง | แสดงไว้ในลำดับที่ 3 |
| (4) มาตรการป้องกันและแก้ไขผลกระทบสิ่งแวดล้อม | แสดงไว้ในลำดับที่ 4 |
| (5) การชำระค่าธรรมเนียมเพื่อใช้ในการทำเหมืองประจำปี | แสดงไว้ในลำดับที่ 5 |
| (6) การเพิ่มเติมชนิดของแร่ที่จะทำเหมือง
การเปลี่ยนแปลงวิธีการทำเหมือง
แผนผังโครงการทำเหมืองและเงื่อนไข | แสดงไว้ในลำดับที่ 6 |
| (7) บันทึกการตรวจอายุประธานบัตร | แสดงไว้ในลำดับที่ 7 |
| (8) บันทึกการโอนประธานบัตร | แสดงไว้ในลำดับที่ 8 |
| (9) บันทึกการระงับการดำเนินการทำเหมือง | แสดงไว้ในลำดับที่ 9 |


ออกให้ ณ วันที่ ๕ เดือน ธันวาคม พ.ศ. ๒๕๕๕



ลำดับ

ลำดับที่ 1

หมายเลข..... ๖	ถึงหมายเลข..... ๗	ทิศ..... ๒๗๒	องศา..... ๕๕	ลิปดา.....	ระยะ..... ๑๗๓	๓๖๕	วา
หมายเลข..... ๗	ถึงหมายเลข..... ๘	ทิศ..... ๗	องศา..... ๑๑	ลิปดา.....	ระยะ..... ๗๓	๕๖๖	วา
หมายเลข..... ๘	ถึงหมายเลข..... ๙	ทิศ..... ๕๖	องศา..... ๔๒	ลิปดา.....	ระยะ..... ๗๖	๘๖๖	วา
หมายเลข..... ๙	ถึงหมายเลข..... ๑๐	ทิศ..... ๓๕๘	องศา..... ๔๘	ลิปดา.....	ระยะ..... ๕๖	๗๕๕	วา
หมายเลข..... ๑๐	ถึงหมายเลข..... ๑๑	ทิศ..... ๓๕๘	องศา..... ๔๒	ลิปดา.....	ระยะ..... ๑๐๖	๒๑๘	วา
หมายเลข..... ๑๑	ถึงหมายเลข..... ๑๒	ทิศ..... ๒๗๔	องศา..... ๒๗	ลิปดา.....	ระยะ..... ๗๓	๘๓๓	วา
หมายเลข..... ๑๒	ถึงหมายเลข..... ๑๓	ทิศ..... ๗	องศา..... ๑๔	ลิปดา.....	ระยะ..... ๗๒	๓๔๕	วา
หมายเลข..... ๑๓	ถึงหมายเลข..... ๑๔	ทิศ..... ๘๕	องศา..... ๕๕	ลิปดา.....	ระยะ..... ๑๒๗	๘๑๑	วา
หมายเลข..... ๑๔	ถึงหมายเลข..... ๑๕	ทิศ..... ๑๖๗	องศา..... ๔๕	ลิปดา.....	ระยะ..... ๖๑	๕๖๗	วา
หมายเลข..... ๑๕	ถึงหมายเลข..... ๑๖	ทิศ..... ๑๐๔	องศา..... ๕๖	ลิปดา.....	ระยะ..... ๔๕	๖๔๐	วา
หมายเลข..... ๑๖	ถึงหมายเลข..... ๑๗	ทิศ..... ๑๑๗	องศา..... ๑๘	ลิปดา.....	ระยะ..... ๑๕๕	๘๗๒	วา
หมายเลข..... ๑๗	ถึงหมายเลข..... ๑๘	ทิศ..... ๑๕๕	องศา..... ๓๑	ลิปดา.....	ระยะ..... ๑๐๔	๖๘๒	วา
หมายเลข..... ๑๘	ถึงหมายเลข..... ๑๙	ทิศ..... ๑๕๓	องศา..... ๓๗	ลิปดา.....	ระยะ..... ๘๕	๕๖๗	วา
หมายเลข..... ๑๙	ถึงหมายเลข..... ๒๐	ทิศ..... ๑๐๕	องศา..... ๔๓	ลิปดา.....	ระยะ..... ๑๓๗	๑๓๕	วา
หมายเลข..... ๒๐	ถึงหมายเลข..... ๒๑	ทิศ..... ๑๐๕	องศา..... ๔๒	ลิปดา.....	ระยะ..... ๑๔๘	๔๔๘	วา
หมายเลข..... ๒๑	ถึงหมายเลข..... ๑	ทิศ..... ๑๘๑	องศา..... ๓๕	ลิปดา.....	ระยะ..... ๔๖	๓๕๒	วา
หมายเลข.....	ถึงหมายเลข.....	ทิศ.....	องศา.....	ลิปดา.....	ระยะ.....		วา
หมายเลข.....	ถึงหมายเลข.....	ทิศ.....	องศา.....	ลิปดา.....	ระยะ.....		วา
หมายเลข.....	ถึงหมายเลข.....	ทิศ.....	องศา.....	ลิปดา.....	ระยะ.....		วา
หมายเลข.....	ถึงหมายเลข.....	ทิศ.....	องศา.....	ลิปดา.....	ระยะ.....		วา
หมายเลข.....	ถึงหมายเลข.....	ทิศ.....	องศา.....	ลิปดา.....	ระยะ.....		วา
หมายเลข.....	ถึงหมายเลข.....	ทิศ.....	องศา.....	ลิปดา.....	ระยะ.....		วา
หมายเลข.....	ถึงหมายเลข.....	ทิศ.....	องศา.....	ลิปดา.....	ระยะ.....		วา
หมายเลข.....	ถึงหมายเลข.....	ทิศ.....	องศา.....	ลิปดา.....	ระยะ.....		วา
หมายเลข.....	ถึงหมายเลข.....	ทิศ.....	องศา.....	ลิปดา.....	ระยะ.....		วา
หมายเลข.....	ถึงหมายเลข.....	ทิศ.....	องศา.....	ลิปดา.....	ระยะ.....		วา



ลายมือชื่อ.....

ผู้เขียน

(.....)

ลายมือชื่อ.....

ผู้ทวน

(.....)

ลายมือชื่อ.....

ผู้ตรวจ

(.....)

สำเนาประมาณบัตรที่ 28721/15529



ประทานบัตร

วันที่ ๒๕/๑๑/๒๕๖๑
 ออกให้แก่มูลนิธิ... นรินท์ โสโณทัยกิจ... อายุ... ปี สัญชาติ ไทย
 ภูมิลำเนา... กรุงเทพมหานคร...
 หมู่ที่ ๑ ตำบล/แขวง... จังหวัด...
 อำเภอ... จังหวัด...
 ให้ทำเหมือง (บนบก/ในทะเล)...
 ตำบล... อำเภอ... จังหวัด...
 ๑๒ ปี นับแต่วันที่ ๒๒ เดือน... พ.ศ. ๒๕๖๑
 สิ้นอายุวันที่ ๒๑ เดือน... พ.ศ. ๒๕๖๓
 เนื้อที่ ๑๒๖ ไร่ งาน ๐๗ ตารางวา

เป็นเขตที่กำหนดตามแผนที่แนบท้ายประทานบัตร โดยมีรายละเอียดที่กำหนดไว้ตามลำดับดังต่อไปนี้

- | | |
|--|---------------------|
| (1) แผนที่แนบท้ายประทานบัตร | แสดงไว้ในลำดับที่ 1 |
| (2) เงื่อนไขการอนุญาตประทานบัตร | แสดงไว้ในลำดับที่ 2 |
| (3) แผนผังโครงการทำเหมือง | แสดงไว้ในลำดับที่ 3 |
| (4) มาตรการป้องกันและแก้ไขผลกระทบสิ่งแวดล้อม | แสดงไว้ในลำดับที่ 4 |
| (5) การชำระค่าธรรมเนียมเพื่อใช้เนื้อที่ | |
| (6) [Redacted] | แสดงไว้ในลำดับที่ 5 |
| (7) [Redacted] | แสดงไว้ในลำดับที่ 6 |
| (8) บันทึกการโอนประทานบัตร | แสดงไว้ในลำดับที่ 7 |
| (9) บันทึกการหยุดการทำเหมือง | แสดงไว้ในลำดับที่ 8 |
| | แสดงไว้ในลำดับที่ 9 |

ออกให้ ณ วันที่ ๒๒ เดือน... พ.ศ. ๒๕๖๑



ลำดับที่


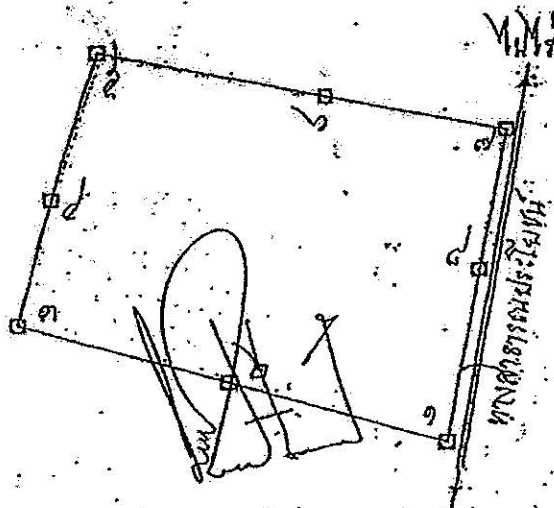
แผนที่แนบท้ายประทานบัตรที่ ๒๕๗๑๑ / ๑๕๕๒๔

อยู่ที่ ๒๕๗๑๑๔๐

ระหว่าง ๑๖๒๐ เห็น ๒๐๔ จอก

ข. 1620000 เมตร
อ. 202000 เมตร

G.N.



ไม่เอาเศษไร่นาและนาคนะมร

ที่ ๑๕๗ ไร่ ๑ งาน ๐๗ ตารางวา

ราคาส่วน ๑:๑๐,๐๐๐

มูมหมายเลข ๑	ถึงมูมหมายเลข ๒	ทิศ ๑๕๕	องศา ๑๕๕	๕๕๕	๗
มูมหมายเลข ๓	ถึงมูมหมายเลข ๔	ทิศ ๑๕๕	องศา ๑๕๕	๕๕๕	๗
มูมหมายเลข ๕	ถึงมูมหมายเลข ๖	ทิศ ๑๕๕	องศา ๑๕๕	๕๕๕	๗
มูมหมายเลข ๗	ถึงมูมหมายเลข ๘	ทิศ ๑๕๕	องศา ๑๕๕	๕๕๕	๗

อง

บันทึกการต่ออายุประทานบัตร

ครั้งที่ 1 ประทานบัตรนี้ รัฐมนตรีอนุญาตให้ต่ออายุออกไปอีก.....ปี
วันที่ ๒๒ เดือน สิงหาคม พ.ศ. ๒๕๕๗ ถึงวันที่ ๒๑ เดือน สิงหาคม
๒๕๖๐ รวมเป็น ๒๕ ปี

อธิบดีกรมอุตสาหกรรมพื้นฐานและการเหมืองแร่
ผู้บันทึกการต่ออายุ

ครั้งที่ 2 ประทานบัตรนี้ รัฐมนตรีอนุญาตให้ต่ออายุออกไปอีก.....ปี
ตั้งแต่วันที่.....เดือน.....พ.ศ.....ถึงวันที่.....เดือน.....
พ.ศ.....รวมเป็น.....ปี

อธิบดีกรมทรัพยากรธรณี
ผู้บันทึกการต่ออายุ

ครั้งที่ 3 ประทานบัตรนี้ รัฐมนตรีอนุญาตให้ต่ออายุออกไปอีก.....ปี
ตั้งแต่วันที่.....เดือน.....พ.ศ.....ถึงวันที่.....เดือน.....
พ.ศ.....รวมเป็น.....ปี

อธิบดีกรมทรัพยากรธรณี
ผู้บันทึกการต่ออายุ

ครั้งที่ 4 ประทานบัตรนี้ รัฐมนตรีอนุญาตให้ต่ออายุออกไปอีก.....ปี
ตั้งแต่วันที่.....เดือน.....ถึงวันที่.....เดือน.....
พ.ศ.....รวมเป็น.....ปี

อธิบดีกรมทรัพยากรธรณี
ผู้บันทึกการต่ออายุ

